
















PLAN ZAGOSPODAROWANIA TERENU








LEGENDA

-  GRANICA TERENU INWESTYCJI
-  TERENY ZIELONE
-  CIĄGI PIESZO-JEZDNE
-  DOJŚCIE – CHODNIK
-  OBRYS PROJEKTOWANYCH BUDYNKÓW

-  WEJŚCIA DO BUDYNKÓW JEDNORODZINNYCH
-  WJAZD DO GARAJU
-  OGRODZENIA OGRÓDKÓW PRZYNALEŻNYCH DO LOKALI
-  WEJŚCIA DO BUDYNKU WIELORODZINNEGO Z OZNACZENIEM NUMERU KLATKI
-  KLATKA SCHODOWA

-  OZNACZENIE NUMERU BUDYNKU
-  ILOŚĆ KONDYGNACJI
-  POMIESZCZENIE NA GROMADZENIE ODPADÓW
-  MIEJSCE GROMADZENIA ODPADÓW
-  LOKALIZACJA ZŁĄCZA KABLOWEGO

-  OBRYS BALKONÓW NA 1. PIĘTRZE
-  ZADASZENIE NAD WEJŚCIEM DO BUDYNKU
-  NAZIEMNE MIEJSCA POSTOJOWE NA EKOKRACIE
-  NAZIEMNE MIEJSCA POSTOJOWE
-  NAZIEMNE MIEJSCA POSTOJOWE DLA NIEPEŁNOSPRAWNYCH